






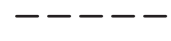







Det prioriterte byromsnettverket - Sandnes kommune

Utkast 28.08.19
Målestokk 1:20 000 A2

- | | | | | | | |
|-------------------------------------------------------------------------------------|---------------------------------------|-------------------------------------------------------------------------------------|------------------------------------------|---------------------------------------------------------------------------------------|---------------------------------------------------------------------------------------|---------------------|
|  | Satsingsområder 2019-2035 |  | Grønneruter (KP Sandnes sykkel og gange) |  | Forslag til 10 byrom (AV) | |
|  | Prioritert byutviklingsakse 2019-2035 |  | Blåruter (KP Sandnes) |  |  | Vurderte byrom (AV) |
|  | Plangrense |  | Rødruter (hovedtrase AV analyse) |  | | |
|  | Bussvei |  | Nabolagsruter (snarveier AV analyse) | | | |
|  | Sykelstamvei | | Målpunkt (ikke utfyllende) | | | |

